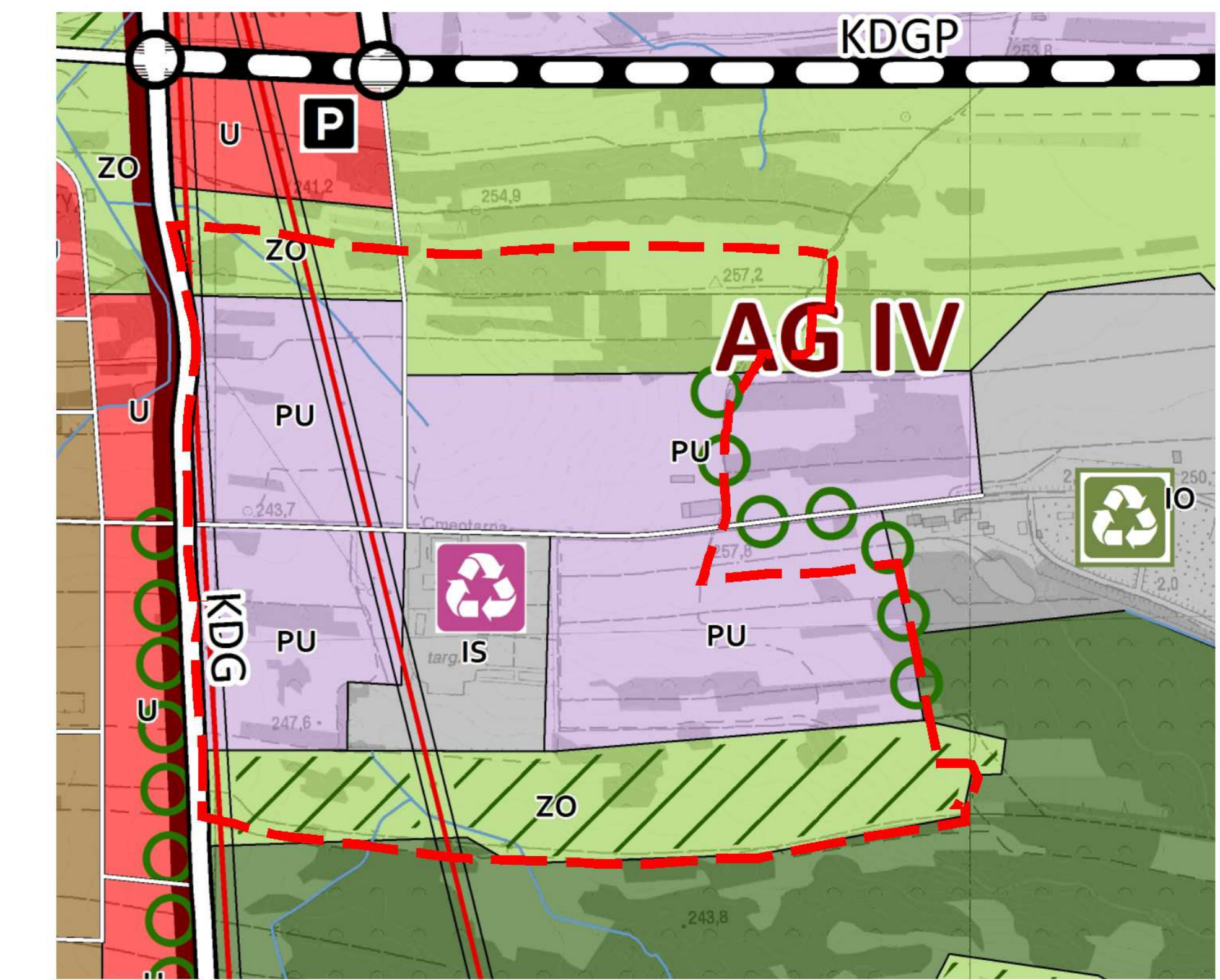



MIEJSCOWY PLAN ZAGOSPODAROWANIA PRZESTRZENNEGO terenu położonego w Tarnowie w rejonie ulicy Komunalnej - "Krzyż Wschód III"

RYSUNEK PLANU

SKALA 1:1000



Wyrzutek z zmiany Studium uwarunkowań i kierunków zagospodarowania przestrzennego Gminy Miasta Tarnów uchwalonej Uchwałą Rady Miejskiej w Tarnowie Nr LVII/705/2014 z dnia 25 września 2014 r.

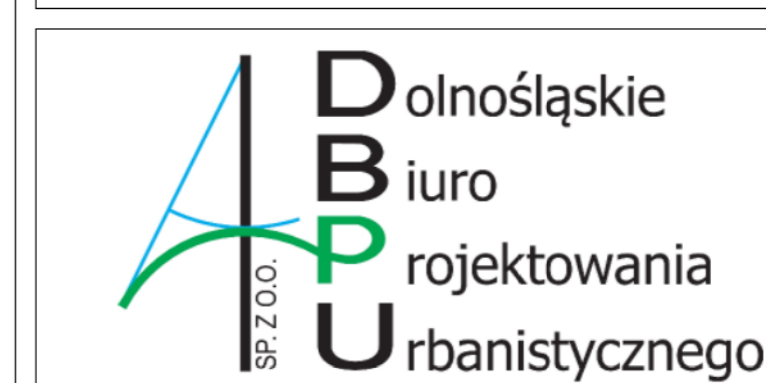
LEGENDA

- granica obszaru objętego planem
- linie rozgraniczające tereny o różnym przeznaczeniu lub różnych zasadach zagospodarowania
- nieprzekraczalna linia zabudowy
- P/U tereny obiektów produkcyjnych, składów i magazynów oraz usług
- IT-O tereny infrastruktury technicznej - gospodarowanie odpadami
- Z tereny zieleni
- ZL lasy
- WS tereny wód powierzchniowych śródlądowych
- KD-L tereny dróg publicznych klasy lokalnej
- KD-D tereny dróg publicznych klasy dojazdowej
- linie elektroenergetyczne wysokiego napięcia 110kV
- linie elektroenergetyczne średniego napięcia 15kV
- pas techniczny od linii elektroenergetycznych

0 20 100 200

Załącznik nr 1 do Uchwały nr Rady Miejskiej w Tarnowie z dnia

Przewodniczący Rady Miejskiej w Tarnowie



Miejscowy plan zagospodarowania przestrzennego terenu położonego w Tarnowie w rejonie ulicy Komunalnej - "Krzyż Wschód III"

skala rysunku 1:1000