MIASTO TARNÓW

MIEJSCOWY PLAN ZAGOSPODAROWANIA PRZESTRZENNEGO W REJONIE ULICY WILCZEJ – „KRZYŻ WSCHÓD II”

RYSUNEK PLANU
ZAŁĄCZNIK NR 1 DO
PROGNOZY ODDZIAŁYWANIA NA ŚRODOWISKO
SKALA 1:1000

Arkusz 1

Arkusz 2

N

Arkusz1	Arkusz2

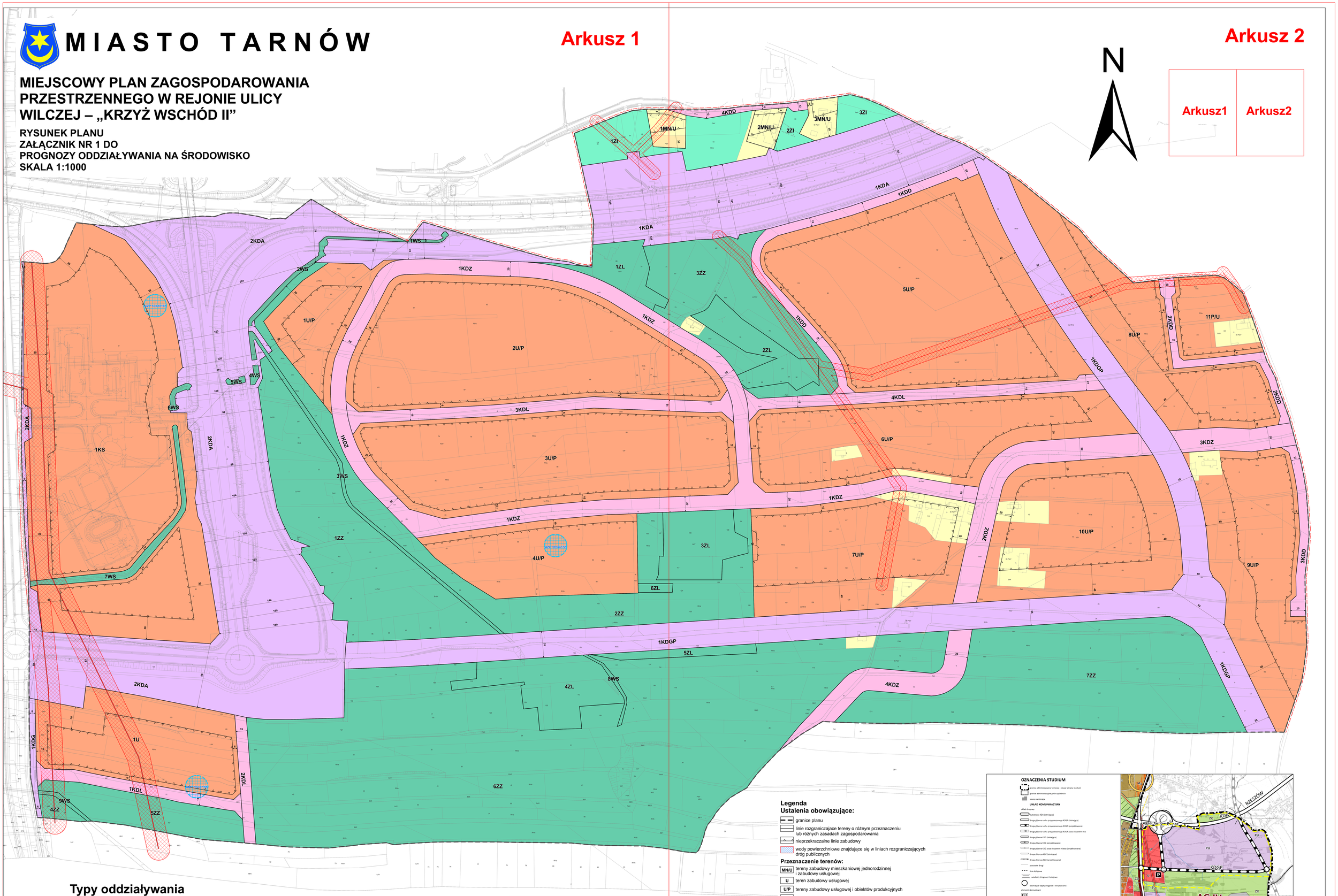

Typy oddziaływania na środowisko:

- typ 1
- typ 2
- typ 3
- typ 4
- typ 5
- typ 6

Arkusz1	Arkusz2

0 50 100 200 300 400 500 m

Legenda

Ustalenia obowiązujące:

- granice planu
- linie rozgraniczające tereny o różnym przeznaczeniu lub różnych zasadach zagospodarowania
- nieprzekraczalne linie zabudowy
- wody powierzchniowe znajdujące się w liniach rozgraniczających dróg publicznych

Przeznaczenie terenów:

- MN/U – tereny zabudowy mieszkaniowej jednorodzinnej i zabudowy usługowej
- U – teren zabudowy usługowej
- U/P – tereny zabudowy usługowej i obiektów produkcyjnych
- KS – teren obiektów obsługi komunikacji
- ZI – tereny zieleni izolacyjnej
- ZZ – tereny zieleni nieurządzonej, w tym zadrzewień
- ZL – tereny lasów
- WS – tereny wód powierzchniowych i rowów melioracyjnych
- KDA – tereny dróg publicznych klasy autostrady
- KDGP – teren drogi publicznej klasy głównej ruchu przyśpieszonego
- KDG – teren drogi publicznej klasy głównej
- KDZ – tereny dróg publicznych klasy zbiorczej
- KDL – tereny dróg publicznych klasy lokalnej
- KDD – tereny dróg publicznych klasy dojazdowej

Obiekty podlegające ochronie wyznaczone na podstawie przepisów odrębnych:

- AZ-01-01 – stanowiska archeologiczne z numerem identyfikacyjnym

Obszary wymagające szczególnych warunków zagospodarowania terenów:

- zasięg strefy technicznej od napowietrznych linii elektroenergetycznych wysokiego napięcia 110 kV i 15 kV

Oznaczenia informacyjne:

- granice administracyjne miasta Tarnowa
- napowietrzne linie elektroenergetyczne wysokiego napięcia 110 kV
- napowietrzne linie elektroenergetyczne wysokiego napięcia 15 kV

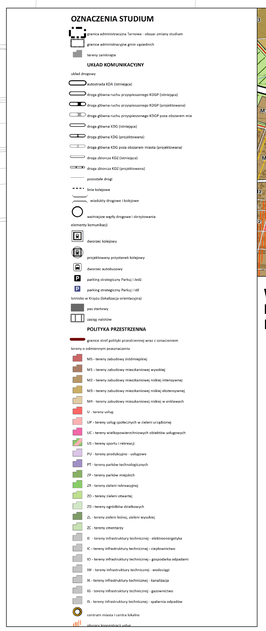

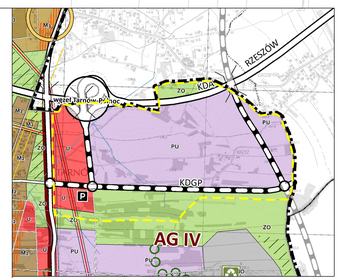

WYRYS ZE STUDIUM UWARUNKOWAŃ I KIERUNKÓW ZAGOSPODAROWANIA PRZESTRZENNEGO MIASTA TARNOWA

GRANICE PLANU