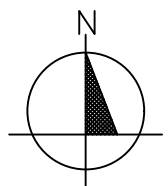





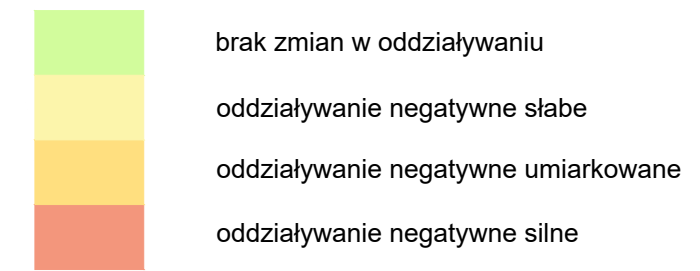
PROGNOZA ODDZIAŁYWANIA NA ŚRODOWISKO MIEJSCOWEGO PLANU ZAGOSPODAROWANIA PRZESTRZENNEGO W OBSZARZE MIASTA TARNOWA W REJONIE UL. SPOKOJNEJ I AL. PIASKOWEJ



SKALA 1:2000



PROGNOZOWANE ODDZIAŁYWANIE NA ŚRODOWISKO



--- element liniowy mogący oddziaływać negatywnie (projektowany gazociąg wysokiego ciśnienia)

OBOWIĄZUJĄCE USTALENIA PLANU

- granica obszaru objętego planem
- linie rozgraniczające tereny o różnym przeznaczeniu lub różnych zasadach zagospodarowania
- ▲▲▲▲ nieprzekraczalne linie zabudowy
- projektowany gazociąg wysokiego ciśnienia
- rów odwadniający do przykrycia lub przebudowy

UKS	teren zabudowy usług obsługi komunikacji samochodowej
UMS	teren zabudowy usługowej, składów i magazynów
P/U	tereny obiektów produkcyjnych, składów i magazynów oraz zabudowy usługowej
K	tereny infrastruktury kanalizacyjnej
ZP	tereny zieleni urządzonej
ZL	las
WR	tereny rowów odwadniających
KDZ	teren drogi publicznej klasy zbiorczej
KDL	teren drogi publicznej klasy lokalnej
KDD	teren drogi publicznej klasy dojazdowej
19.1	wymiary w metrach

OZNACZENIA INFORMACYJNE

- granica strefy ochronnej wokół cmentarza 50 m
- granica strefy ochronnej wokół cmentarza 150 m
- istniejący gazociąg wysokiego ciśnienia DN400
- ▨ strefa kontrolowana istniejącego gazociągu wysokiego ciśnienia

TYTUŁ OPRACOWANIA:	PROGNOZA ODDZIAŁYWANIA NA ŚRODOWISKO MIEJSCOWEGO PLANU ZAGOSPODAROWANIA PRZESTRZENNEGO W OBSZARZE MIASTA TARNOWA W REJONIE UL. SPOKOJNEJ I AL. PIASKOWEJ
SPORZĄDZAJĄCY:	PREZYDENT MIASTA TARNOWA ul. Adama Mickiewicza 2 33-100 Tarnobrzeg
WYKONAWCA:	INSTYTUT RÓZWOJU MIAST I REGIONÓW ul. Torzowa 45 03-728 Warszawa
ZESPÓŁ AUTORSKI:	mgr inż. Agnieszka Odolecka mgr inż. arch. Cezary Maliszewski mgr inż. Anna Uszkur
DATA:	29.08.2019 r. SKALA: 1:2000