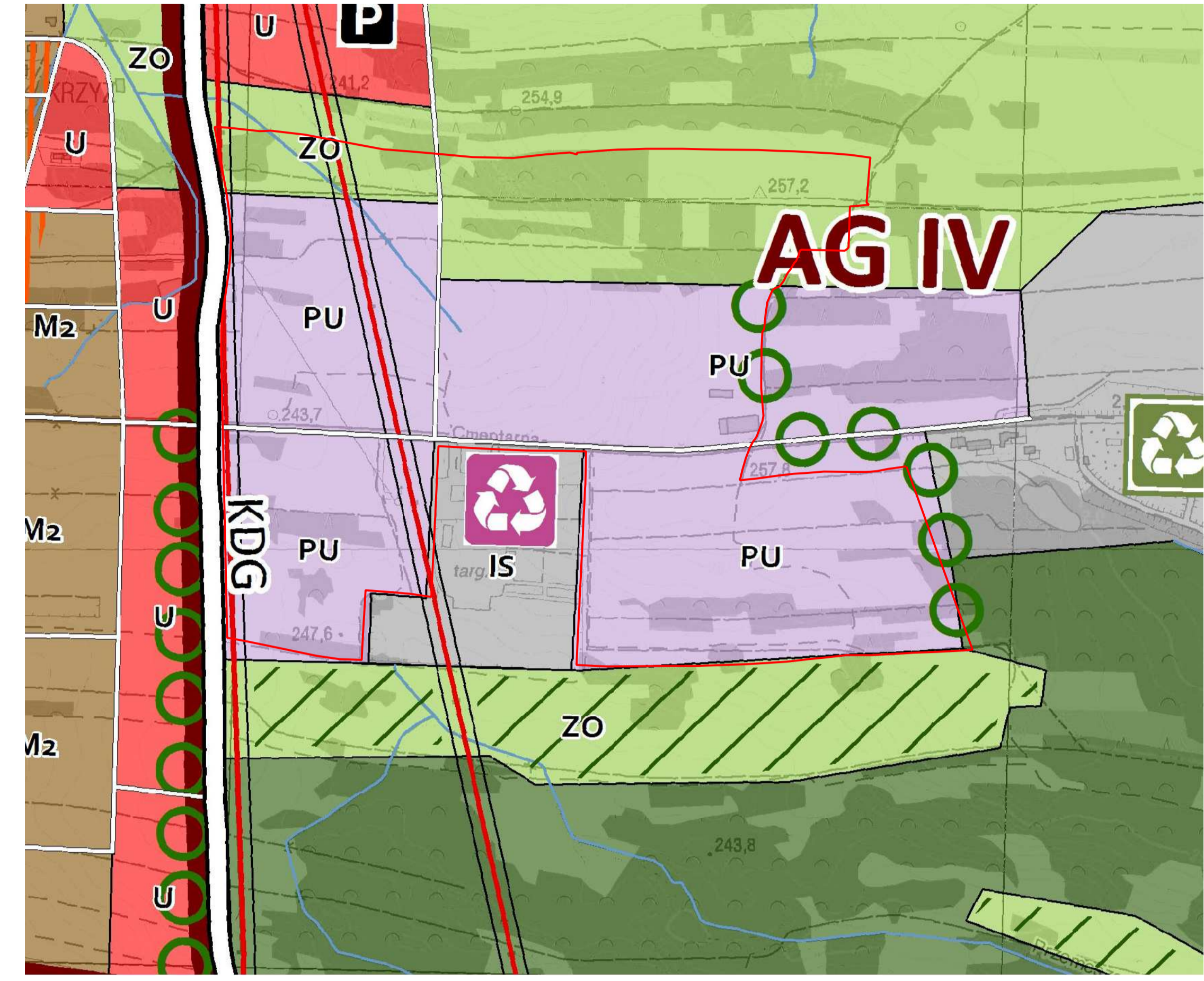
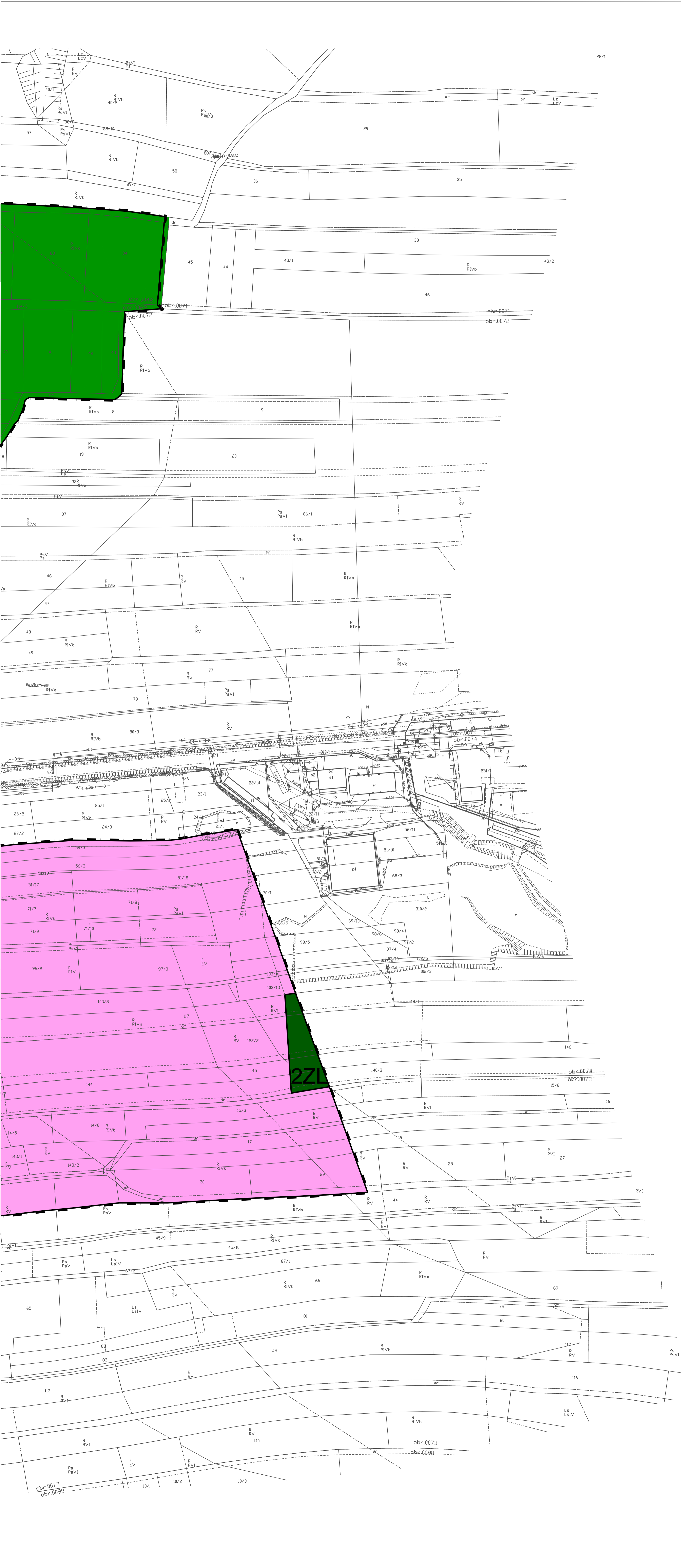
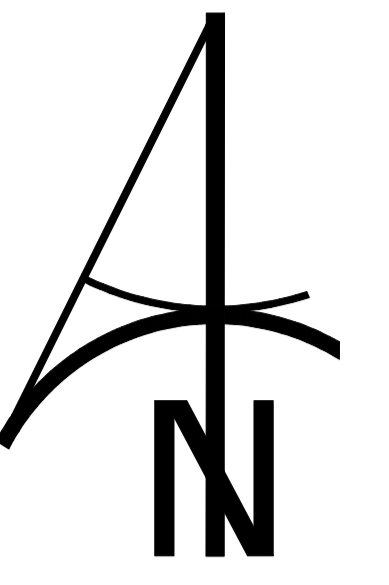


ZESTRZENNEGO ulicy Komunalnej - "Krzyż Wschód III"

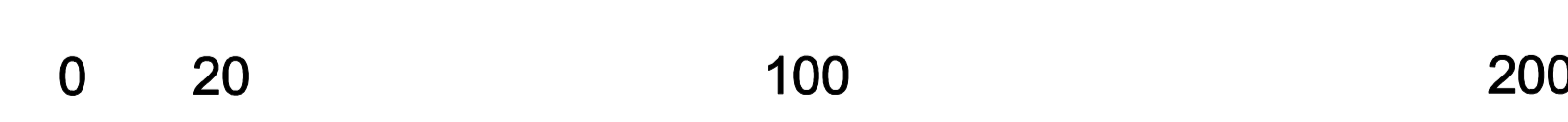
SKALA 1:1000



Wyrys ze zmiany Studium uwarunkowań i kierunków zagospodarowania przestrzennego Gminy Miasta Tarnów uchwalonej Uchwałą Rady Miejskiej w Tarnowie Nr LVII/705/2014 z dnia 25 września 2014 r.

LEGENDA

- granica obszaru objętego planem
- linie rozgraniczające tereny o różnym przeznaczeniu lub różnych zasadach zagospodarowania
- nieprzekraczalna linia zabudowy
- P/U tereny obiektów produkcyjnych, składów i magazynów oraz usług
- Z tereny zieleni
- ZL lasy
- WS tereny wód powierzchniowych śródlądowych
- KD-L tereny dróg publicznych klasy lokalnej
- eW linie elektroenergetyczne wysokiego napięcia 110kV
- eS linie elektroenergetyczne średniego napięcia 15kV
- pas technologiczny od linii elektroenergetycznych



Załącznik nr 1 do Uchwały nr Rady Miejskiej w Tarnowie z dnia	Przewodniczący Rady Miejskiej w Tarnowie
Miejscowy plan zagospodarowania przeznaczenia tereny publicznego w Tarnowie w rejonie ulicy Komunalnej - "Krzyż Wschód III"	skala rysunku 1:1000